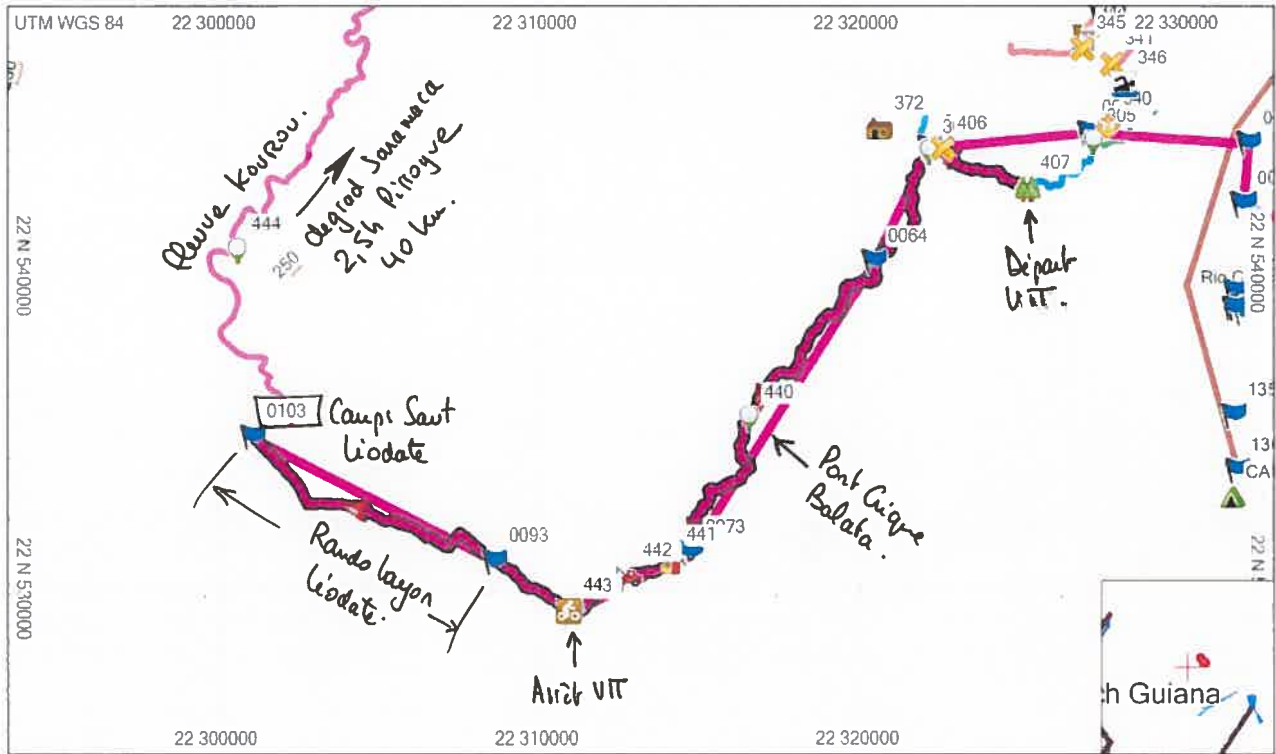



+ Mardi 28/2 : Départ Pont Balata → UTT / Retour UTT.
 4x4 → 10km / 10km.

Relevés GPS du samedi 25 février 2017 : Risque Tout-Saut Léodate (103)
 GT : Sylvie, Christophe Laurent et Pierre (Départ 8h³⁰ / Arrivée 19h!).



Guyane Relief 10 m
 © 2015 Garmin, Garmin Ltd. Tous droits réservés.
 www.garmin.com/fr/permissions
 A Program Licensed Under Garmin

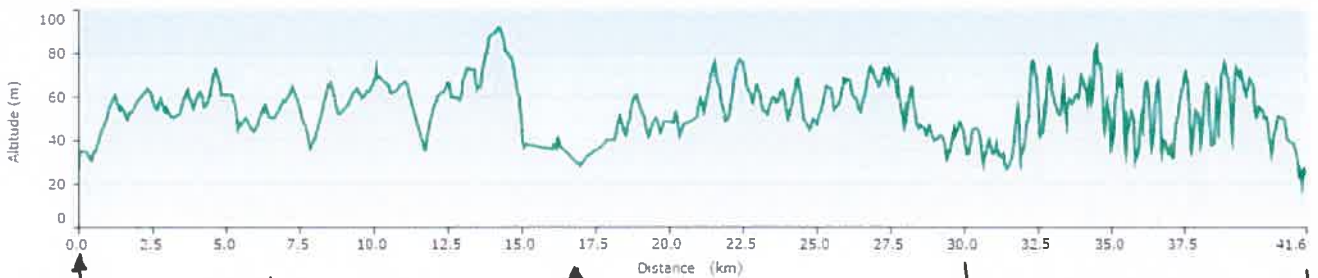
Stockage Interne



GARMIN
 RISQUE LEODATE

Page 1

Graphique



Statistiques

Récapitulatif
 Points 825 Distance 41.6 km Zone 89.9 km²

Heure
 Temps écoulé 11 05 40 Temps de déplacement 7 44 38 Temps d'arrêt: 3 21 02

Vitesse
 Moyenne 3.8 km/h Vitesse moyenne déplacement 5 km/h Minimale 0.0 km/h Maximale 19.9 km/h

Altitude
 Minimale 19 m Maximale 92 m Ascension 997 m Descente 1006 m Pente -0.0 %

départ UTT → 407 (Pépinine Poirier)
 Pk 8,3. Risquetout.

Pierre BOUDAT / GUYANE TREK.